



РЕПУБЛИКА БЪЛГАРИЯ

Министерство на околната среда и водите

Басейнова дирекция „Дунавски район“

Изх. № PP-01-108 (.....⁷.....)

гр. Плевен,^{20.08}.....2020 г.

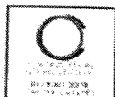
СЪОБЩЕНИЕ

съгласно чл. 62а, ал. 1 от Закона за водите

На основание чл. 62а, ал. 1, във връзка с чл. 44, ал. 1 и ал. 2 и чл. 52, ал. 1, т. 4 от Закона за водите (ЗВ) и постъпило Заявление в Басейнова дирекция “Дунавски район” (БДПР) гр. Плевен за откриване на процедура за издаване на разрешително за водовземане от повърхностен воден обект, придружено с изискващите се по чл. 60, ал. 1, ал. 2 и ал. 3 от ЗВ данни и документи, обявявам следното съобщение:

I. Фактически основания, при които се издава разрешителното:

1. Заявление с вх. № PP-01-108/ 27.12.2019 г. за издаване на разрешително за водовземане от повърхностен воден обект – река (без име), чрез изградени съоръжения, с цел на водовземането – водоснабдяване за аквакултури и с място на използване на водите – рибарник изграден в поземлен имот (ПИ) с идентификатор 02590.67.460 в местността „Бързенски лъг“ в землището на с. Баница, общ. Враца, обл. Враца.
2. Извършена преценка на заявлението за издаване на разрешително за водовземане от повърхностен воден обект обект – река (без име), чрез изградени съоръжения, по чл. 61 от Закона за водите (ЗВ), при което е установено, че заявлението и приложената документация не отговарят на изискванията на чл. 60 от ЗВ.
3. Писмо до заявителя с изх. № PP-01-108 (1)/ 20.01.2020 г. за отстраняване на недостатъците по заявлението и приложената към него документация.
4. Писмо от заявителя с вх. № PP-01-108 (2)/ 05.03.2020 г., с което са отстранени недостатъците по заявлението и приложената към него документация.
5. Писмо от РИОСВ гр. Враца с вх. № ОБ-7071-(5)/ 16.03.2020 г. с информация, че е внесено уведомление за промяна на инвестиционното предложение „Изграждане на рибарник за отглеждане на рибни култури“ с местоположение поземлен имот (ПИ) с идентификатор 02590.67.460 в местността „Бързенски лъг“ в землището на с. Баница, общ. Враца, обл. Враца и възложител Иван Нинов, жител на гр. Враца, ж. к. „Дъбника“, вх. В, ап. 54.
6. Писмо до заявителя с изх. № PP-01-108 (3)/ 02.04.2020 г. с разяснения за възможността на спиране по реда на Административнопроцесуалния кодекс на административното производство по подаденото заявление.
7. Извършена на 07.04.2020 г. писмена проверка за наличие или липса на задължения към Предприятието за управление дейностите по опазване на околната среда (ПУДООС) на заявителя, при която е установено, че заявителя няма задължения към ПУДООС.



5800 гр. Плевен, ул. „Чатаалджа“ №60
тел.: +359 64 88 51 00, факс: +359 64 80 33 42
e-mail: dunavbd@bddr.org, web: www.bd-dunav.org



8. Изпратено до НАП ТД Велико Търново офис Враца, на 07.04.2020 г. електронно искане за предоставяне на информация за наличие или липса на задължения по чл. 87, ал. 11 от Данъчно-осигурителния процесуален кодекс (ДОПК) на заявителя.

9. Получена от НАП ТД Велико Търново офис Враца, на 08.04.2020 г. по електронен път информация по чл. 87, ал. 11 от Данъчно-осигурителния процесуален кодекс (ДОПК), че заявителя има задължения.

10. Писмо до заявителя с изх. № РР-01-108 (4)/ 20.01.2020 г. за уведомяване за заплащане в 14-дневен срок на задълженията към НАП.

11. Писмо от заявителя с вх. № РР-01-108 (5)/ 26.05.2020 г. за удължаване на срока за заплащане на задълженията към НАП.

12. Представено от заявителя с вх. № РР-01-108 (6)/ 28.05.2020 г. удостоверение от НАП ТД Велико Търново офис Враца, за липса на задълженията към НАП.

13. Изпратено до НАП ТД Велико Търново офис Враца, на 01.06.2020 г. електронно искане за предоставяне на информация за наличие или липса на задължения по чл. 87, ал. 11 от Данъчно-осигурителния процесуален кодекс (ДОПК) на заявителя.

14. Получена от НАП ТД Велико Търново офис Враца, на 02.06.2020 г. по електронен път информация по чл. 87, ал. 11 от Данъчно-осигурителния процесуален кодекс (ДОПК), че заявителя няма задължения.

II. Състояние на водното тяло, определени цели и мерки в действащите План за управление на речните басейни в Дунавски район (ПУРБ) 2016 - 2021 г. (приет с Решение №1110/29.12.2016 г. на Министерски съвет (МС) и План за управление на риска от наводнения в Дунавски район за басейново управление (ПУРН) 2016 – 2021 г. (приет с Решение №1104/29.12.2016 г. на МС), имащи отношение към разрешителното:

Съгласно предоставените от заявителя географски координати, точката на водоземане от река (без име), поречие Огоста и реки западно от Огоста, попадат в обхвата на естествено повърхностно водно тяло категория река с код (EUCD_RWB) BG1OG200R008, име на водното тяло СКЪТ OGRWB008, код на типа R8, дължина на водното тяло 53,084959 км., водосборна площ 352,549496 км² и географско описание - р. Скът от извор до Бъркачево.

Естественото повърхностно водно тяло е с добро екологично и химично състояние.

✓ За 2021 г., за 2027 г. и за след 2027 г., в ПУРБ 2016 - 2021 г. за естественото

8. Изпратено до НАП ТД Велико Търново офис Враца, на 07.04.2020 г. електронно искане за предоставяне на информация за наличие или липса на задължения по чл. 87, ал. 11 от Данъчно-осигурителния процесуален кодекс (ДОПК) на заявителя.

9. Получена от НАП ТД Велико Търново офис Враца, на 08.04.2020 г. по електронен път информация по чл. 87, ал. 11 от Данъчно-осигурителния процесуален кодекс (ДОПК), че заявителя има задължения.

10. Писмо до заявителя с изх. № РР-01-108 (4)/ 20.01.2020 г. за уведомяване за заплащане в 14-дневен срок на задълженията към НАП.

11. Писмо от заявителя с вх. № РР-01-108 (5)/ 26.05.2020 г. за удължаване на срока за заплащане на задълженията към НАП.

12. Представено от заявителя с вх. № РР-01-108 (6)/ 28.05.2020 г. удостоверение от НАП ТД Велико Търново офис Враца, за липса на задълженията към НАП.

13. Изпратено до НАП ТД Велико Търново офис Враца, на 01.06.2020 г. електронно искане за предоставяне на информация за наличие или липса на задължения по чл. 87, ал. 11 от Данъчно-осигурителния процесуален кодекс (ДОПК) на заявителя.

14. Получена от НАП ТД Велико Търново офис Враца, на 02.06.2020 г. по електронен път информация по чл. 87, ал. 11 от Данъчно-осигурителния процесуален кодекс (ДОПК), че заявителя няма задължения.

II. Състояние на водното тяло, определени цели и мерки в действащите План за управление на речните басейни в Дунавски район (ПУРБ) 2016 - 2021 г. (приет с Решение №1110/29.12.2016 г. на Министерски съвет (МС) и План за управление на риска от наводнения в Дунавски район за басейново управление (ПУРН) 2016 – 2021 г. (приет с Решение №1104/29.12.2016 г. на МС), имащи отношение към разрешителното:

Съгласно предоставените от заявителя географски координати, точката на водовземане от река (без име), поречие Огоста и реки западно от Огоста, попадат в обхвата на естествено повърхностно водно тяло категория река с код (EUCD_RWB) BG1OG200R008, име на водното тяло СКЪТ OGRWB008, код на типа R8, дължина на водното тяло 53,084959 км., водосборна площ 352,549496 км² и географско описание - р. Скът от извор до Бъркачево.

Естественото повърхностно водно тяло е с добро екологично и химично състояние.

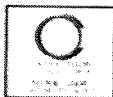
✓ За 2021 г., за 2027 г. и за след 2027 г., в ПУРБ 2016 - 2021 г. за естественото повърхностно водно тяло категория река с код (EUCD_RWB) BG1WO300R1007 е заложена една цел – „Запазване на добро екологично и химично състояние“.

Съгласно ПУРН 2016-2021 г. заявената точка на водовземане не попада в район със значителен потенциален риск от наводнения (РЗПРН) в зони, които се заливат при наводнения.

Заявеното искане за водовземане от повърхностен воден обект – река (без име), чрез изградени съоръжения, с цел на водовземането - водоснабдяване за аквакултури и с място на използване на водите – рибарник изграден в поземлен имот (ПИ) с идентификатор 02590.67.460 в местността „Бързенски лъг“ в землището на с. Баница, общ. Враца, обл. Враца, не попада в ограничителни и/или забранителни мерки, предвидени в Плана за управление на речните басейни (ПУРБ) в Дунавски район за басейново управление на водите 2016 - 2021 година и Плана за управление на риска от наводнения в Дунавски район за басейново управление на водите (ПУРН) 2016 – 2021 г., т.е. заявеното искане не е в противоречие и е допустимо според ПУРБ 2016 - 2021 г. и ПУРН 2016 – 2021 г.

Мерките от ПУРБ 2016 - 2021 г., които имат отношение към заявеното искане са следните:

- Мярка DP_5 – „Изпълнение на програма за собствен мониторинг във връзка с отглеждане на аквакултури“ с действие за изпълнение на мярката - „Поставяне на условие в издадените разрешителни за ползване на воден обект и/или за водовземане с цел отглеждане на




аквакултури за провеждане на собствен мониторинг във връзка с оценка на натиска от различните форми на сладководно рибовъдство“.

• Мярка НУ_10 – „Осигуряване на екологичен отток“ с действие за изпълнение на мярката - „Оптимизиране на управлението на водите на язовирите, водностопанските системи и деривациите, за осигуряване на водни количества за екологичен отток и постигане на ДЕС/ДЕП“.


Мерките са трансформирани в условия, които ще бъдат разписани в разрешителното за да се изпълняват от заявителя и са посочени в следващата точка **III.** от настоящото съобщение.

III. Специфична информация, определена в Наредбата за ползването на повърхностните води (ДВ, бр. 100/ 16.12.2016 г.):

Цел на водовземането:	За водоснабдяване за аквакултури (водоснабдяване на рибарник)
Поречие:	Огоста и западно от Огоста
Воден обект:	Река (без име) , ляв приток на р. Скът, в която при пункта на водовземането протича: <ul style="list-style-type: none"> • средно многогодишно минимално водно количество – 585 л/сек; • средномесечно минимално водно количество с обезпеченост 95 % - 37 л/сек.
Код и наименование на водното тяло:	BG1OG200R008, СКЪТ OGRWB008
Място на водовземането:	Водовземане от река (без име): Водовземно съоръжение в землището на с. Баница, общ. Враца, обл. Враца, с географски координати WGS84: N - 43° 20' 33,2", E - 23° 42' 19,8", Z – 230 м.
Административно Териториална Единица – ЕКАТТЕ:	с. Баница с ЕКАТТЕ 02590, общ. Враца, обл. Враца
Разрешено водно количество:	Ежегодно: месец Януари - до 0,2 л/сек месец Февруари – до 0,01 л/сек
Средно многогодишно минимално водно количество:	18 448 560 м ³ /годишно
Лимит на ползваната вода:	За водоснабдяване за аквакултури (водоснабдяване на рибарник): До 484 м³/годишно (само за месеците Януари и Февруари)
Разрешен режим на водовземане:	24 часа/денонощие – ежегодно в месеците Януари и Февруари. През останалите месеци да не се водовзема !
Минимално допустим отток в реката:	След мястото на водовземане от река (без име) – 59 л/сек;
Място на водоползването:	Рибарник в поземлен имот (ПИ) с идентификатор 02590.67.460 в местността „Бързенски лъг“ в землището на с. Баница, общ. Враца, обл. Враца




Място на отвеждането	<ol style="list-style-type: none"> 1. Точка на заустване на водите от рибарника във водния обект - река (без име), чрез преливна тръба. Географски координати WGS84 на точката: N - 43° 20' 36,0", E - 23° 42' 24,3" 2. Точка на заустване на водите от рибарника във водния обект - река (без име), чрез основен изпускател. Географски координати WGS84 на точката: N - 43° 20' 36,5", E - 23° 42' 25,6" 3. Точка на заустване на водите от рибарника във водния обект - река (без име), чрез сифонен изпускател.
Схема и технически параметри на съоръженията:	<ol style="list-style-type: none"> 1. Водовземно съоръжение – стоманобетонова тръба с диаметър Ø 300 и дължина 40 м. Началото на тръбата е във водния обект - река (без име), непосредствено до десния бряг и е с наклон 1% към края на тръбата в опашката на рибарника. 2. Рибарник (рибовъден басейн) с обем 2 430 м³ и средна дълбочина 1,2 м. Кота на НВВН – 228,50. 3. Основен изпускател - стоманобетонова тръба с диаметър Ø 300 и дължина 40 м. Началото на тръбата е в рибарника на кота 227,15. Края на тръбата е непосредствено до десния бряг на водния обект на кота 226,00. Почти в средата на основния изпускател има стоманобетонова шахта за спирателен кран Ø 200 с размери 1,90/ 1,90/ 2,50 метра. 4. Преливна тръба - стоманобетонова тръба с диаметър Ø 500 и дължина 12 м. Началото на тръбата е в рибарника на кота 228,30. Края на тръбата е непосредствено до десния бряг на водния обект на кота 228,06. 5. Аварийен сифонен изпускател - тръба РЕНД с диаметър Ø 100 и дължина 29.9 м. Началото на тръбата е в рибарника на кота 226,50. Края на тръбата е непосредствено до десния бряг на водния обект на кота 225,50. В началото и в края на тръбата са монтирани спирателни кранове.
Задължения за заплащане на такса и индивидуални показатели за определяне на таксата	Такса за правото на използване на водите не се заплаща, съгласно чл.194, ал. 11, т. 4 от Закона за водите.
Изисквания към местата за мониторинг:	<p>Пунктове за собствен мониторинг:</p> <ol style="list-style-type: none"> 1. Точка на водоземане от река (без име), с географски координати WGS84: N - 43° 20' 33,2", E - 23° 42' 19,8", Z – 230 м.; 2. Точка на заустване на водите от рибарника във водния обект - река (без име), чрез преливната тръба. Географски координати WGS84 на точката: N - 43° 20' 36,0", E - 23° 42' 24,3" 3. Точка на заустване на водите от рибарника във водния обект - река (без име), чрез основния изпускател. Географски координати WGS84 на точката: N - 43° 20' 36,5", E - 23° 42' 25,6"



Задължения за провеждане на собствен мониторинг:	Един път годишно по едно и също време да се пробонабират водни проби от трите пункта за собствен мониторинг, за анализиране на качествата на водите по следните показатели: t°C, рН, електропроводимост, разтворен кислород в мг/л, неразтворени вещества (НВ), БПК ₅ , ХПК, азот амониев (N-NH ₄), азот нитратен (N-NO ₃), азот нитритен (N-NO ₂), общ азот, фосфор като ортофосфати (P-orto-PO ₄) и общ фосфор, съгласно Приложение № 6 на Наредба № Н-4/ 14.09.2012 г. за характеризирание на повърхностните води (ДВ бр. 22/ 2013 г.) и в съответствие с Мярка DP_5 от ПУРБ 2016 – 2021 г. – „Изпълнение на програма за собствен мониторинг във връзка с отглеждане на аквакултури“.
--	---

Условия, при които би могло да се предостави правото за използване на водите:

Условия на водовземането	<ol style="list-style-type: none"> 1. Да не извършва водовземане за цели извън разрешената цел. 2. Да спазва посочените в разрешителното параметри на водовземането – разрешено водно количество и лимит на ползваната вода, при спазване на всички условия при които е предоставено правото на използване на водите.
Осигуряване целогодишно подаване на минимално водно количество, необходимо за нормалното функциониране на екосистемите в реката	<ol style="list-style-type: none"> 1. Да се осигурява минимално водно количество след точката/мястото на водовземане от водния обект - река (без име), в размер на 59 л/сек. 2. След утвърждаване на методика за определяне на минимално допустимия отток в реките (чл. 135, ал. 1, т. 1 от Закона за водите), да се направи актуализация на необходимото минимално водно количество за поддържане на нормалното функциониране на екосистемите в района на леглото на реката и актуализацията да се представи за одобрение в Басейнова дирекция „Дунавски район“ гр. Плевен. 3. Да не се извършва водовземане когато оттокът във водния обект - река (без име), е равен или по-малък от 10% от средномногогодишното водно количество и от минималното средномесечно водно количество с обезпеченост 95 на сто към точката водовземане.
Опазване на водите и околната среда	<ol style="list-style-type: none"> 1. Да се представят в Басейнова дирекция „Дунавски район“ гр. Плевен, географските координати и надморската височина на точката на заустване във водния обект - река (без име), на сифонния изпускател. Срок за изпълнение: 30.09.2020 г. 2. Да се представят в Басейнова дирекция „Дунавски район“ гр. Плевен, надморските височини на точките на заустване във водния обект - река (без име), на преливната тръба и основния изпускател. Срок за изпълнение: 30.09.2020 г.
Недопускане нарушаване на обществени интереси и придобити права, упражнявани по отношение на водните обекти и водностопанските системи и	<ol style="list-style-type: none"> 1. Да не се нарушават обществените интереси и придобитите права, упражнявани по Закона за водите. се 2. Разрешителното не дава право на компенсации при възникване и разрешаване на приоритетно водовземане.



съоръжения	
Условия за уведомяване на контролиращия орган	<p>1. Да се уведоми писмено Басейнова дирекция „Дунавски район“ (БДДР) гр. Плевен за всяка промяна в ползването на рибарника в поземлен имот (ПИ) с идентификатор 02590.67.460 в местността „Бързенски лъг“ в землището на с. Баница, общ. Враца, обл. Враца, в седемдневен срок от извършването на промяната.</p> <p>2. При промяна на ползването на рибарника в поземлен имот (ПИ) с идентификатор 02590.67.460 в местността „Бързенски лъг“ в землището на с. Баница, общ. Враца, обл. Враца, новият ползвател в тримесечен срок от извършване на промяната, уведомява писмено органа по чл. 52, ал. 1 от Закона за водите за желанието си да се ползва от правата на предишния ползвател по издаденото разрешително за водовземане.</p> <p>3. Да се уведоми Басейнова дирекция „Дунавски район“ (БДДР) незабавно – по време на преминаване на големи водни количества при високи вълни, при възникване на аварийни условия или при предизвикано замърсяване.</p>
Предоставяне на информация за изпълнени дейности	На основание чл. 48, ал. 1, т. 12 от Закона за водите, да представя в Басейнова дирекция „Дунавски район“ (БДДР) гр. Плевен, доклад за изпълнението на условията, посочени в разрешителното, в срок до 31 март на годината, следваща отчетната.
Специфични условия на разрешената дейност	<p>1. Да се следи техническото състояние на съоръженията, като се осигурява постоянно наблюдение.</p> <p>2. Да се поддържа проводимостта на речното легло на река Къса река на разстояние до 500 метра от водовземното съоръжение.</p> <p>3. Почистването на речното легло над водовземното съоръжение от наносни отложения, отпадъци, дънери и др., да се извършва след предварително писмено уведомяване и получаване на съгласие от Басейнова дирекция „Дунавски район“ (БДДР) гр. Плевен.</p> <p>4. Дейността риборазвъждане (хранене и здравословно състояние на рибите) да се осъществява оптимално, с цел предотвратяване на негативен ефект върху водната система.</p>
Предоставяне на информация от собствения мониторинг	Да се представят в Басейнова дирекция „Дунавски район“ (БДДР) гр. Плевен, заверени копия на протоколите с резултатите от провеждания собствен мониторинг в срок от 15 дни, считано от получаване на протоколите.
Условия за осигуряване на достъп при осъществяване на контрол на разрешителното и предоставяне на необходимите документи, данни, сведения, справки и	<p>Титулярът на настоящото разрешително е длъжен да допуска по всяко време представителите на контролиращия орган до мястото на водовземане и мястото на използване на водите за извършване на контрол на изпълнението на условията на разрешителното.</p> <p>Титулярът на настоящото разрешително е длъжен да представя</p>



обяснения, свързани с разрешеното ползване и предмета на проверката	на представителите на контролиращия орган необходимите документи, данни, сведения, справки и обяснения, свързани с предмета на проверката и разрешеното водоземане и използване на водите.
Други условия, съобразени със спецификата на водоземането	1. Титулярът на настоящото разрешително е длъжен да не възпрепятства разрешаване на други водоземания с по-висок приоритет.
	2. Да се гарантира правото на гражданите на общо водоземане от водния обект - река (без име), в района от водоземното съоръжение до точката на отвеждане в реката на водите от рибарника.

Място за представяне на писмени възражения или предложения от заинтересованите лица: Басейнова дирекция "Дунавски район" гр. Плевен, ул. "Чаталджа" № 60, пощ. кутия 1237.

Съгласно чл. 64, ал. 1, т. 2 и т. 3 от Закона за водите, заинтересованите лица могат да възразят срещу издаването на разрешителното или да предложат условия, при които същото да бъде издадено, с оглед гарантиране на лични или обществени интереси, **в 14 дневен срок от обявяване на съобщението.**

ИНЖ. ПЕТЪР ДИМИТРОВ

Директор на Басейнова дирекция "Дунавски район"

The image shows a handwritten signature in black ink over a circular official stamp. The stamp contains the following text: "СЪПОРТСТВО НА РЕКОЛНАТА СРЕДА И ВОДИ" (top), "ДУНАВСКИ РАЙОН" (middle), "БАСЕЙНОВА ДИРЕКЦИЯ" (bottom center), and "ЦЕНТЪР ЗА ОБРАЗОВАНИЕ И ИНФОРМАЦИЯ" (bottom). There is also a small star symbol at the bottom of the stamp.

