

ДО
ДИРЕКТОРА НА РИОСВ-ВРАЦА

УВЕДОМЛЕНИЕ
за инвестиционно предложение

от ЕКО ТЕХНОЛОГИИ БЕТАРЦИ 2001
ул. Франц, ул. Лукашов № 5, ет. 3, оф. 33

(име, адрес и телефон за контакт)

Вик: 202 085352 - Еко Агентов Управител
(седалище)

Пълен пощенски адрес: ул. Франц, ул. Лукашов № 5, ет. 3, оф. 33

Телефон, факс и ел. поща (e-mail): 08883 04444

Управител или изпълнителен директор на фирмата възложител: Еко Агентов

Лице за контакти: Данела Агентов

УВАЖАЕМИ Г-Н/Г-ЖО ДИРЕКТОР,

Уведомяваме Ви, че ЕКО ТЕХНОЛОГИИ БЕТАРЦИ 2001
има следното инвестиционно предложение: ЕКМЪВНА БАЗА ЗА

БЕТОНОВИ ИЗЪЕМКИ, ЧИПСКИ, ВОРЪЮРЧ
КАМЕР, ЧРЕСЕК И ПРОЦ. УР,

Характеристика на инвестиционното предложение:

1. Резюме на предложението

В ОБСЪЖИМИ ИМОТ СЕ ИЗБЕРИЛИ
ПРОИЗВОДСТВО НА БЕТОН И БЕТОНОВИ
ИЗЪЕМКИ, КАТО СЕ РАЗШИРИЛИ
НА ЕКМЪВНАТА БАЗА НА С
ЕТО ТРАДИЦИОННА ГОТОВИ ИЗЪЕМКИ
ОТ БЕТОН, ЧИПСКИ, МЕТИЛ

(посочва се характерът на инвестиционното предложение, в т.ч. дали е за ново инвестиционно предложение, и/или за разширение или изменение на производствената дейност съгласно приложение № 1 или приложение № 2 към Закона за опазване на околната среда (ЗООС)

2. Описание на основните процеси, капацитет, обща използвана площ; необходимост от други свързани с основния предмет спомагателни или поддържащи дейности, в т.ч. ползване на съществуваща или необходимост от изграждане на нова техническа инфраструктура (пътища/улици, газопровод, електропроводи и др.); предвидени изкопни работи, предполагаема дълбочина на изкопите, ползване на взрив:

7199 кв.м. експлоатация

3. Връзка с други съществуващи и одобрени с устройствен или друг план дейности в обхвата на въздействие на обекта на инвестиционното предложение, необходимост от издаване на съгласувателни/разрешителни документи по реда на специален закон, орган по одобряване/разрешаване на инвестиционното предложение по реда на специален закон:

МЗ

4. Местоположение:

(населено място, община, квартал, поземлен имот, като за линейни обекти се посочват засегнатите общини/райони/кметства, географски координати или правоъгълни проекционни UTM координати в 35 зона в БГС2005, собственост, близост до или засягане на елементи на Националната екологична мрежа (НЕМ), обекти, подлежащи на здравна защита, и територии за опазване на обектите на културното наследство, очаквано трансгранично въздействие, схема на нова или промяна на съществуваща пътна инфраструктура)

Връзка М-9 Гара Ново Косе
12259-859-53

5. Природни ресурси, предвидени за използване по време на строителството и експлоатацията:

(включително предвидено водовземане за питейни, промишлени и други нужди - чрез обществено водоснабдяване (ВиК или друга мрежа) и/или водовземане или ползване на повърхностни води и/или подземни води, необходими количества, съществуващи съоръжения или необходимост от изграждане на нови)

със съществуващ обрат към ВиК, член на обществено строителство

6. Очаквани вещества, които ще бъдат емитирани от дейността, в т.ч. приоритетни и/или опасни, при които се осъществява или е възможен контакт с води:

не

7. Очаквани общи емисии на вредни вещества във въздуха по замърсители:

не

8. Отпадъци, които се очаква да се генерират, и предвиждания за тяхното третиране:

Handwritten signature

9. Отпадъчни води:

(очаквано количество и вид на формираните отпадъчни води по потоци (битови, промишлени и др.), сезонност, предвидени начини за третирането им (пречиствателна станция/съоръжение и др.), отвеждане и заустване в канализационна система/повърхностен воден обект/водопълтна изгребна яма и др.)

Handwritten signature

10. Опасни химични вещества, които се очаква да бъдат налични на площадката на предприятието/съоръжението:

(в случаите по чл. 99б ЗООС се представя информация за вида и количеството на опасните вещества, които ще са налични в предприятието/съоръжението съгласно приложение № 1 към Наредбата за предотвратяване на големи аварии и ограничаване на последствията от тях)

Handwritten signature

I. Моля да ни информирате за необходимите действия, които трябва да предприемем, по реда на глава шеста от ЗООС.

Моля, на основание чл. 93, ал. 9, т. 1 ЗООС да се проведе задължителна ОВОС, без да се извършва

преценка.

Моля, на основание чл. 94, ал. 1, т. 9 от ЗООС да се проведе процедура по ОВОС и/или процедурата по чл. 109, ал. 1 или 2 или по чл. 117, ал. 1 или 2 от ЗООС.

II. Друга информация (не е задължително за попълване)

Моля да бъде допуснато извършването само на ОВОС (в случаите по чл. 91, ал. 2 от ЗООС, когато за инвестиционно предложение, включено в приложение № 1 или в приложение № 2 към ЗООС, се изисква и изготвянето на самостоятелен план или програма по чл. 85, ал. 1 и 2 от ЗООС) поради следните основания (мотиви):

.....
.....
.....

Прилагам:

1. Документи, доказващи обявяване на инвестиционното предложение на интернет страницата на възложителя, ако има такава, и чрез средствата за масово осведомяване или по друг подходящ начин съгласно изискванията на чл. 95, ал. 1 от ЗООС.

2. Документи, удостоверяващи по реда на специален закон, нормативен или административен акт права за инициране или кандидатстване за одобряване на инвестиционно предложение.

3. Други документи по преценка на уведомятеля:

3.1. допълнителна информация/документация, поясняваща инвестиционното предложение;

3.2. картен материал, схема, снимков материал в подходящ мащаб.


4. Електронен носител - 1 бр.

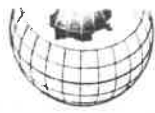
5. Желая писмото за определяне на необходимите действия да бъде издадено в електронна форма и изпратено на посочения адрес на електронна поща.

6. Желая да получавам електронна кореспонденция във връзка с предоставяната услуга на посочения от мен адрес на електронна поща.

7. Желая писмото за определяне на необходимите действия да бъде получено чрез лицензиран пощенски оператор.

Дата: 02.02.2011

Уведомятел: 
(подпис)



**АГЕНЦИЯ ПО ГЕОДЕЗИЯ,
КАРТОГРАФИЯ И КАДАСТЪР**

София 1618, ул. Младата 19
ТЕЛ.: 02/818 83 83 СКАН: 02 81
ACAD@CADASTRE.BG • ОФИС: CADASTRE BUL

СЛУЖБА ПО ГЕОДЕЗИЯ, КАРТОГРАФИЯ И КАДАСТЪР - ГР. ВРАЦА

3000, ПОЩЕНСКА КУТИЯ 150, Бул. "ХРИСТО БОТЕВ" №46, ет.2/3, 092/623081, 661923,
vraca@cadastre.bg, БУЛСТАТ:130362903

**СКИЦА НА ПОЗЕМЛЕН ИМОТ
№ 15-920387-10.10.2019 г.**

Поземлен имот с идентификатор **12259.734.53**

Гр. Враца, общ. Враца, обл. Враца

По кадастралната карта и кадастралните регистри, одобрени със Заповед РД-13-43/16.09.2005 г.
на **ИЗПЪЛНИТЕЛНИЯ ДИРЕКТОР НА АК**

Последно изменение със заповед: няма издадена заповед за изменение в ККРР
Адрес на поземления имот: местност **ГЛАДНО ПОЛЕ**

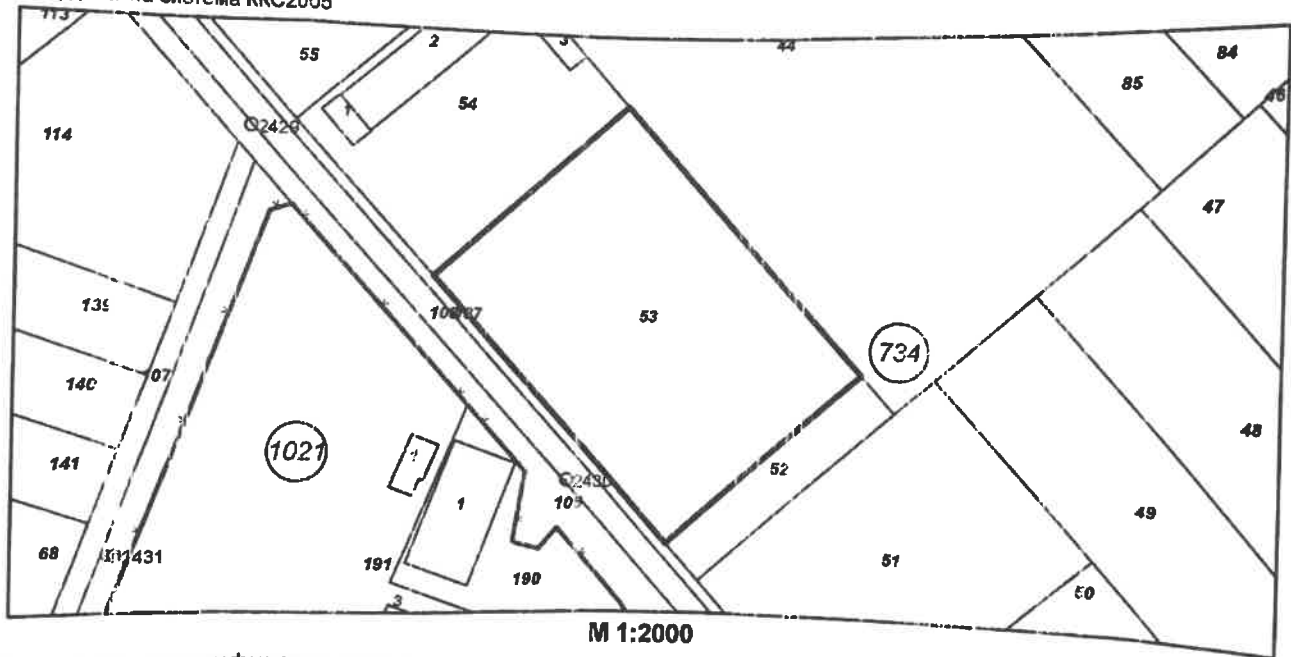
Площ: **7199 кв.м**

Трайно предназначение на територията: **Земеделска**

Начин на трайно ползване: **Нива**

Категория на земята: **9**

Координатна система **ККС2005**



М 1:2000

Предходен идентификатор: **няма**

Номер по предходен план: **734053**

Съседни: **12259.734.52, 12259.734.137, 12259.734.44, 12259.734.54**

Собственици:

1. **202085332, "ЕКО ТЕХНОЛОГИИ БЪЛГАРИЯ" ЕООД**

площ **7199 кв.м.** от правото на собственост

Постановление на съдия-изпълнителя по чл.386, ал.1 от ГПК или на съда по несъстоятелността по чл.717, ал.2 от ТЗ № 52 том 15 рег. 6013 от 01.11.2017г., издаден от Служба по вписванията гр.Враца

Носители на други вещни права:

няма данни

Скица № **15-920387-10.10.2019 г.** издадена въз основа на документ с входящ № **01-452919-08.10.2019 г.**



Димитрина Роджева